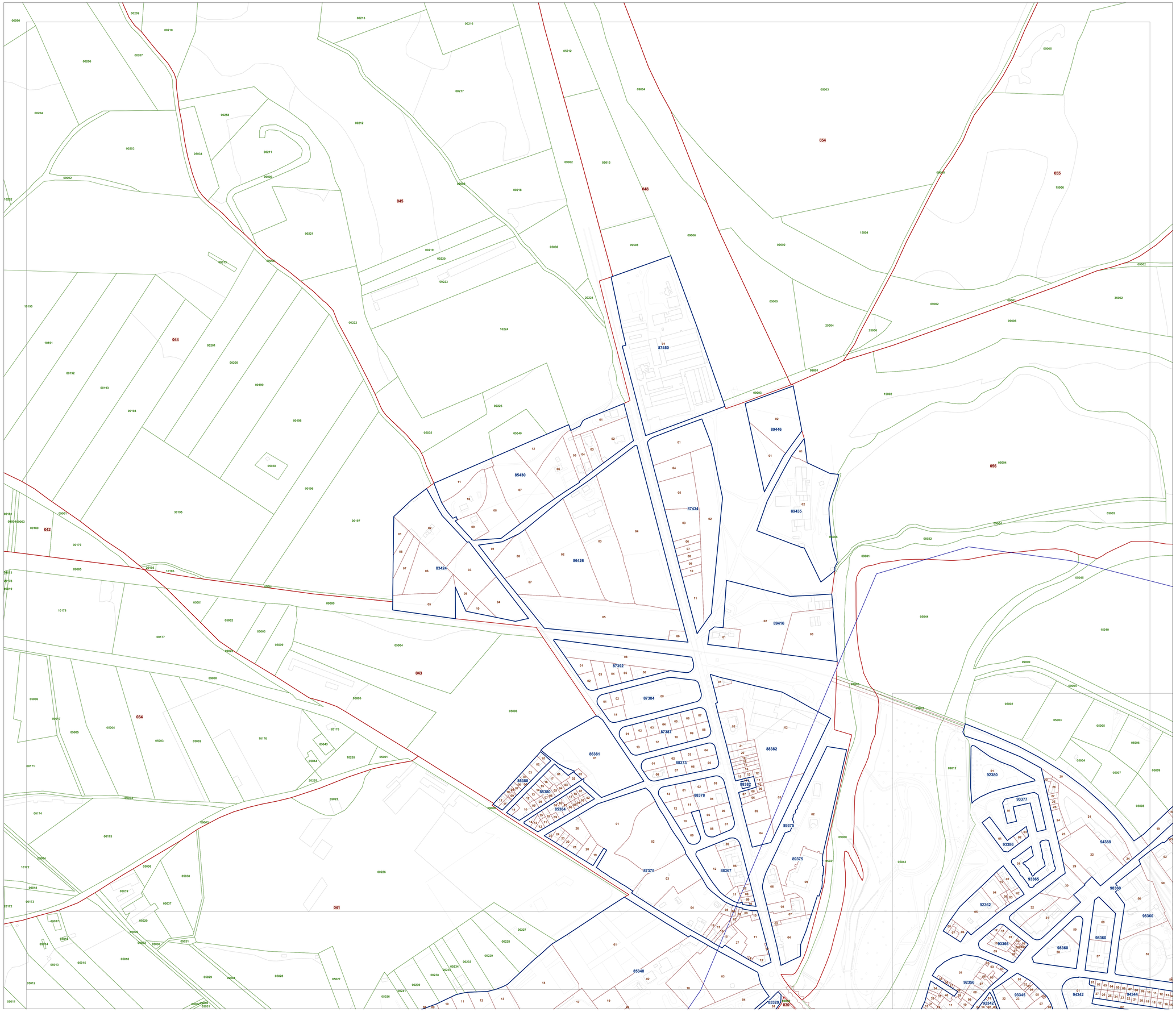

ESTRUCTURA CATASTRAL

CARTOGRAFIA CATASTRAL URBANA

- 12345 MANZANA
- 00 PARCELA
- SUBPARCELA

CARTOGRAFIA CATASTRAL RUSTICA

- 123 POLIGONO
- 00000 PARCELA
- SUBPARCELA

FUENTE: DIRECCION TERRITORIAL DE CATASTRO

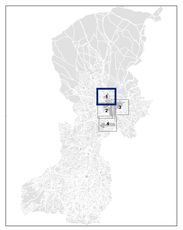

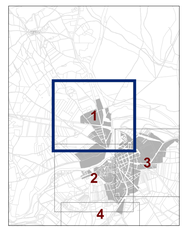

PLAN GENERAL DE ORDENACIÓN URBANA

ALMAZAN

P.G.O.U.

MUNICIPIO: ALMAZAN

NÚCLEO: ALMAZAN

DI-PI
DOCUMENTACIÓN INFORMACIÓN PLANOS DE INFORMACIÓN

PLANO DE ESTRUCTURA CATASTRAL . URBANO

PI-5.01U

AGOSTO 2005

Escala 1:2.000

0 12,5 25 50 75 100 m

Ayuntamiento de Almazán

Junta de Castilla y León