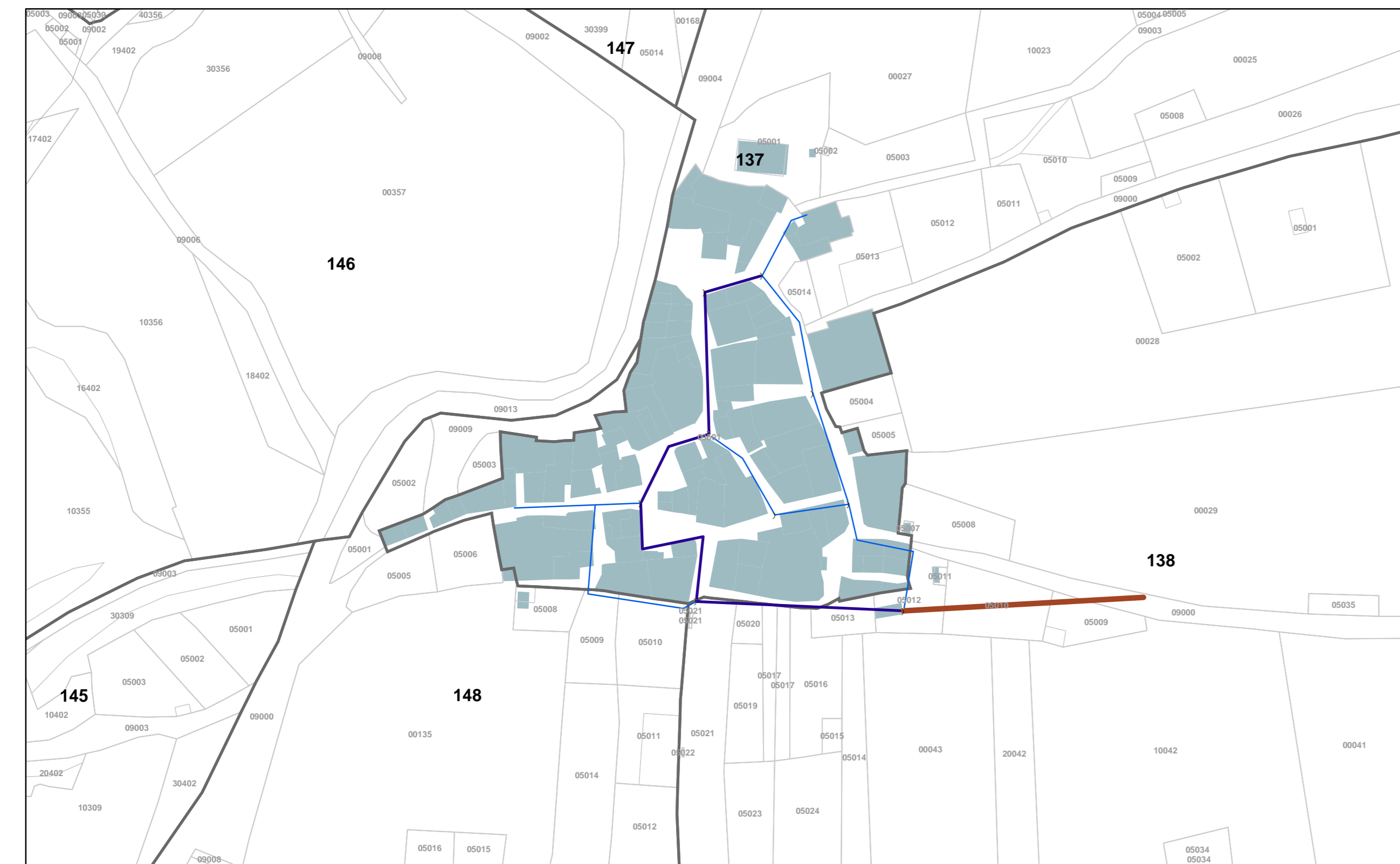


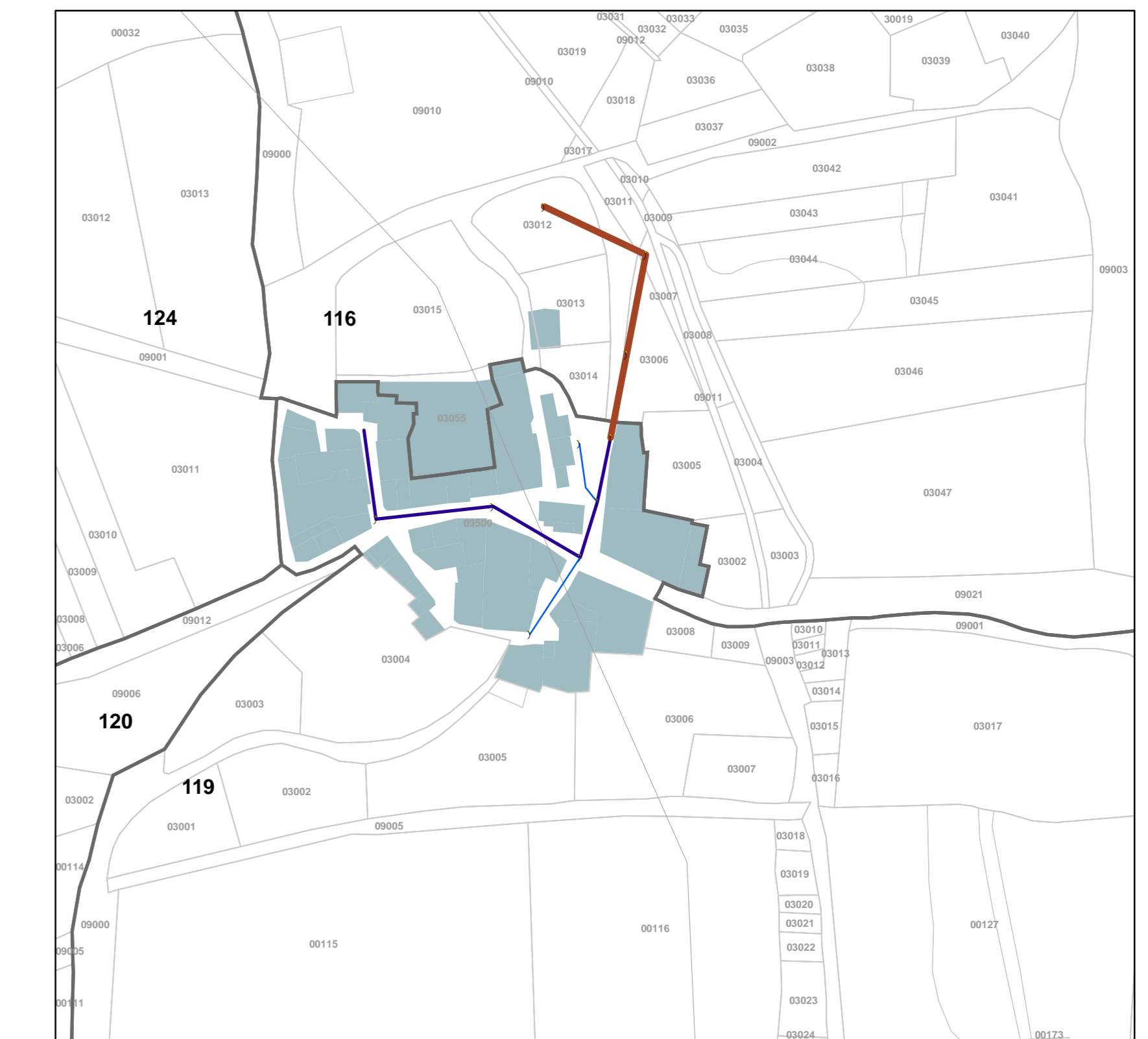
COBERTELADA



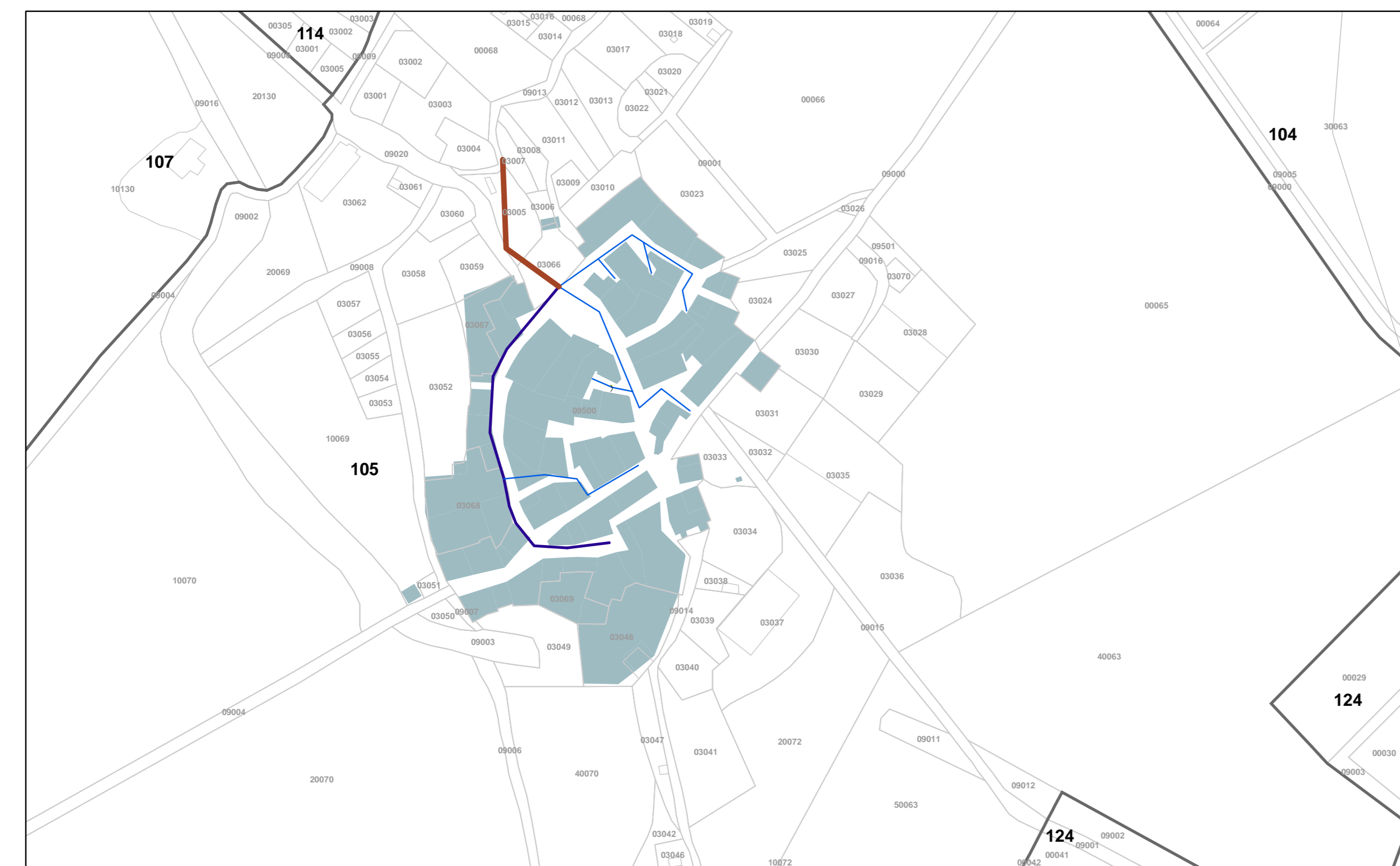
BALLUNCAR



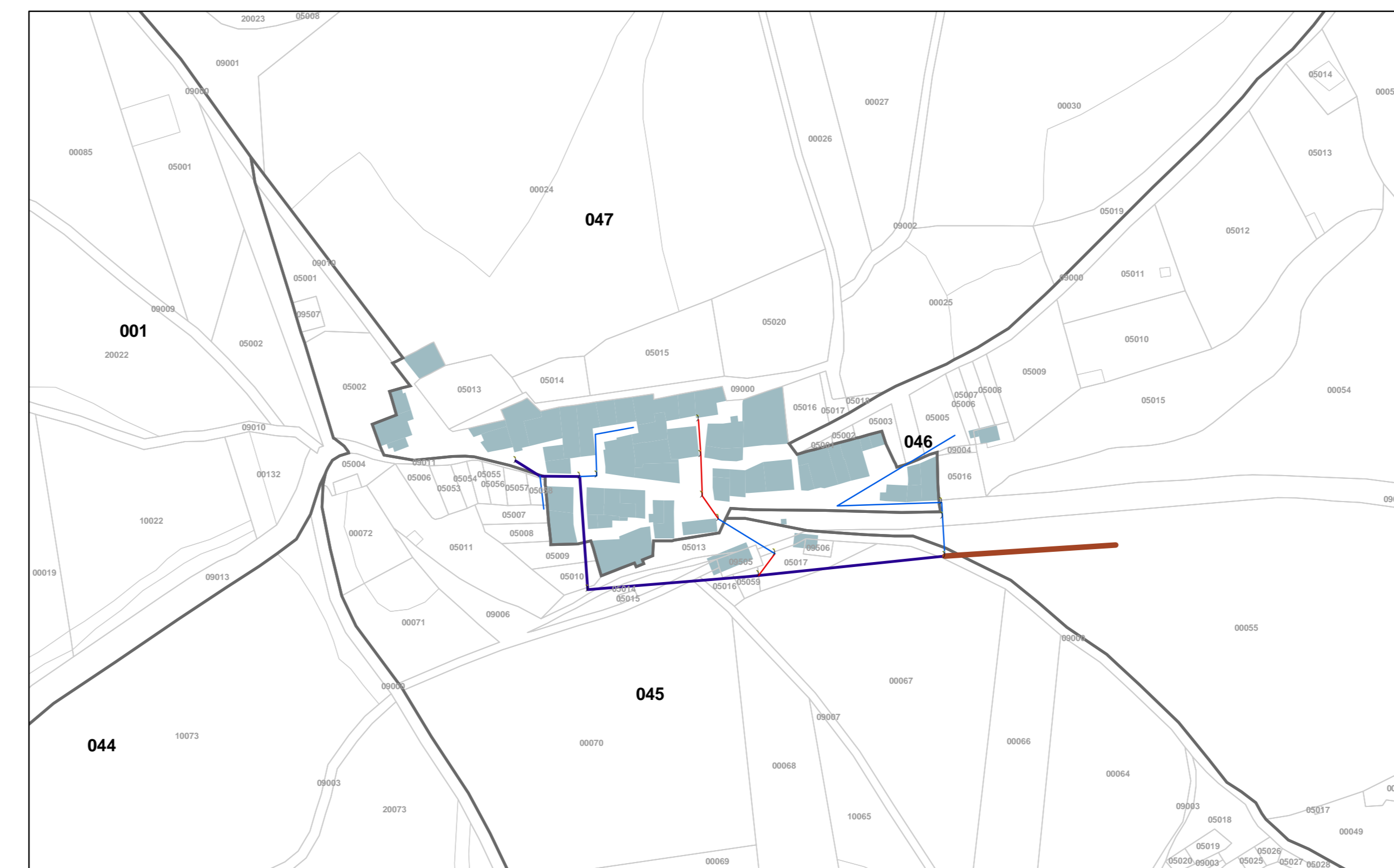
ALMANTIGA



COVARRUBIAS



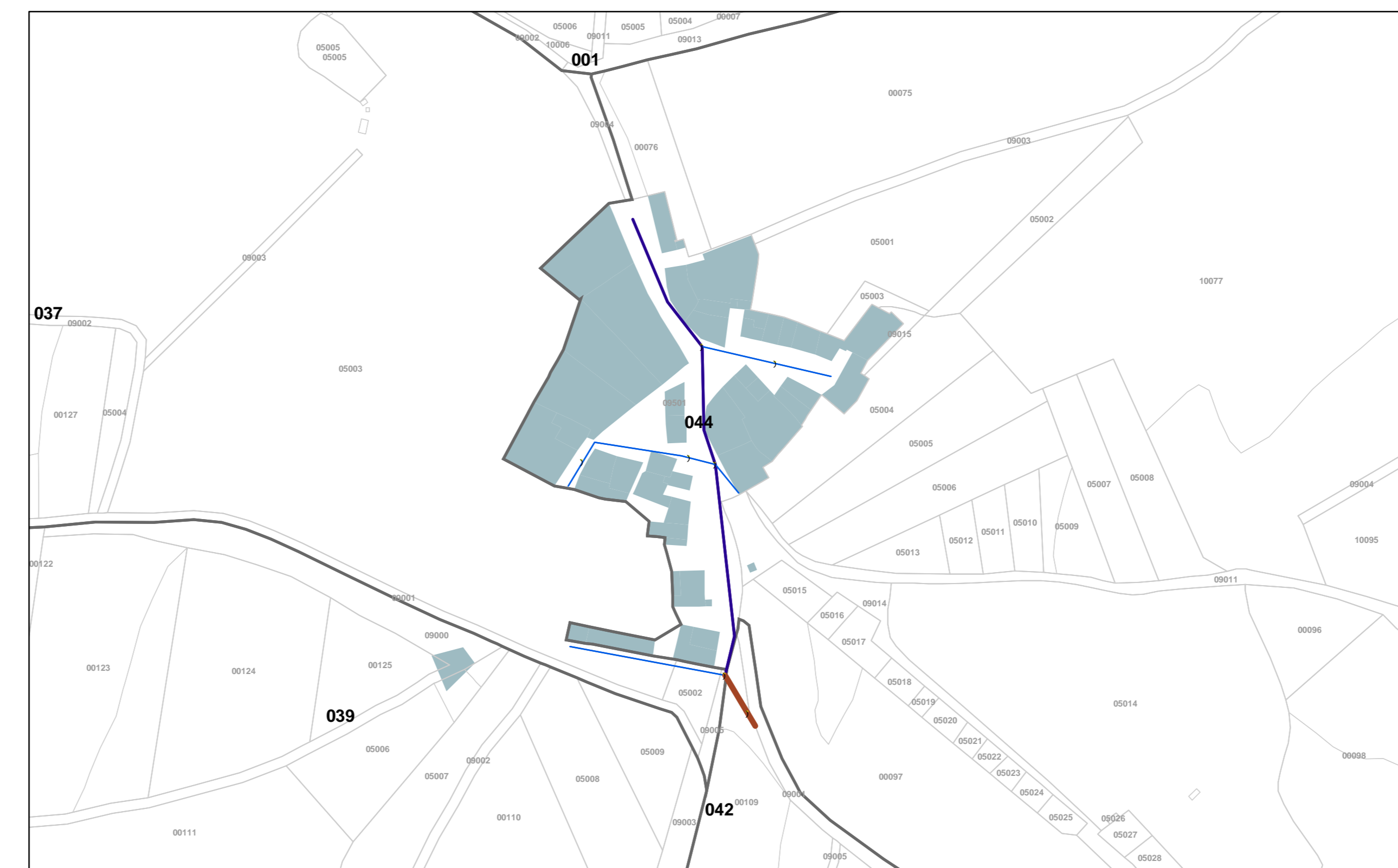
FUENTELCARRO



LODARES DEL MONTE



TEJERIZAS



INFRAESTRUCTURA Y SERVICIOS EN SUELO URBANO: SANEAMIENTO

CARTOGRAFÍA CATASTRAL RÚSTICA

- 000 POLIGONO
- 0045 PARCELA
- 0000 SUBPARCELA

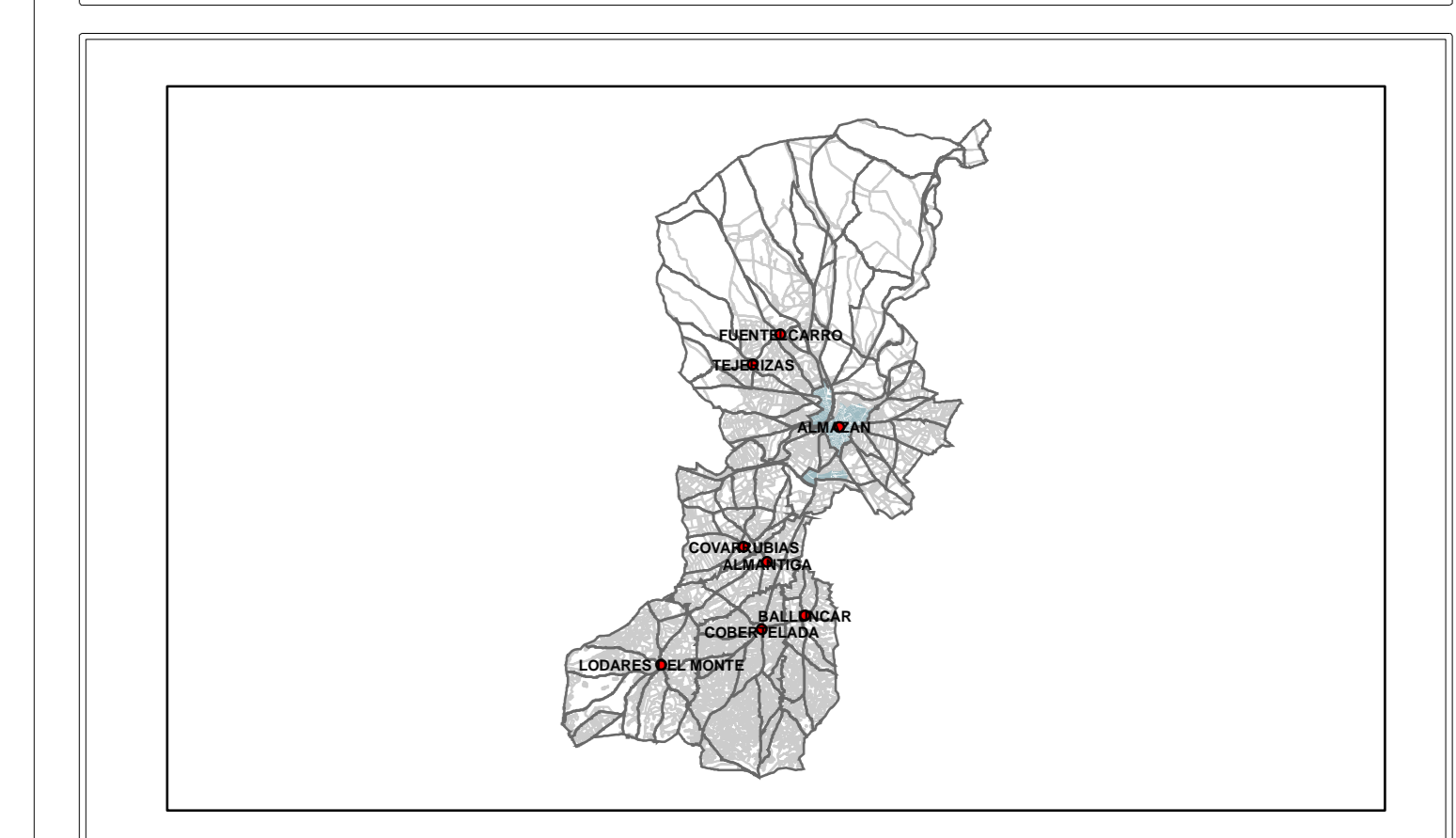
CARTOGRAFÍA CATASTRAL URBANA

- PARCELA

RED DE SANEAMIENTO

- EMISARIO
- COLECTORES
- RAMAL EN BUEN ESTADO
- RAMAL EN MAL ESTADO
- SUMIDERO PUNTUAL
- POZOS DE SANEAMIENTO
- CÁMARAS DE LIMPIEZA

FUENTE: EHEL 2000



PLAN GENERAL DE ORDENACIÓN URBANA

ALMAZÁN

P.G.O.U. MUNICIPIO: ALMAZÁN VARIOS

NUCLEO: VARIOS

INFRAESTRUCTURAS Y SERVICIOS EN SUELO URBANO: SANEAMIENTO

AGOSTO 2005

Escala 1:2.000

PI-4b. 2