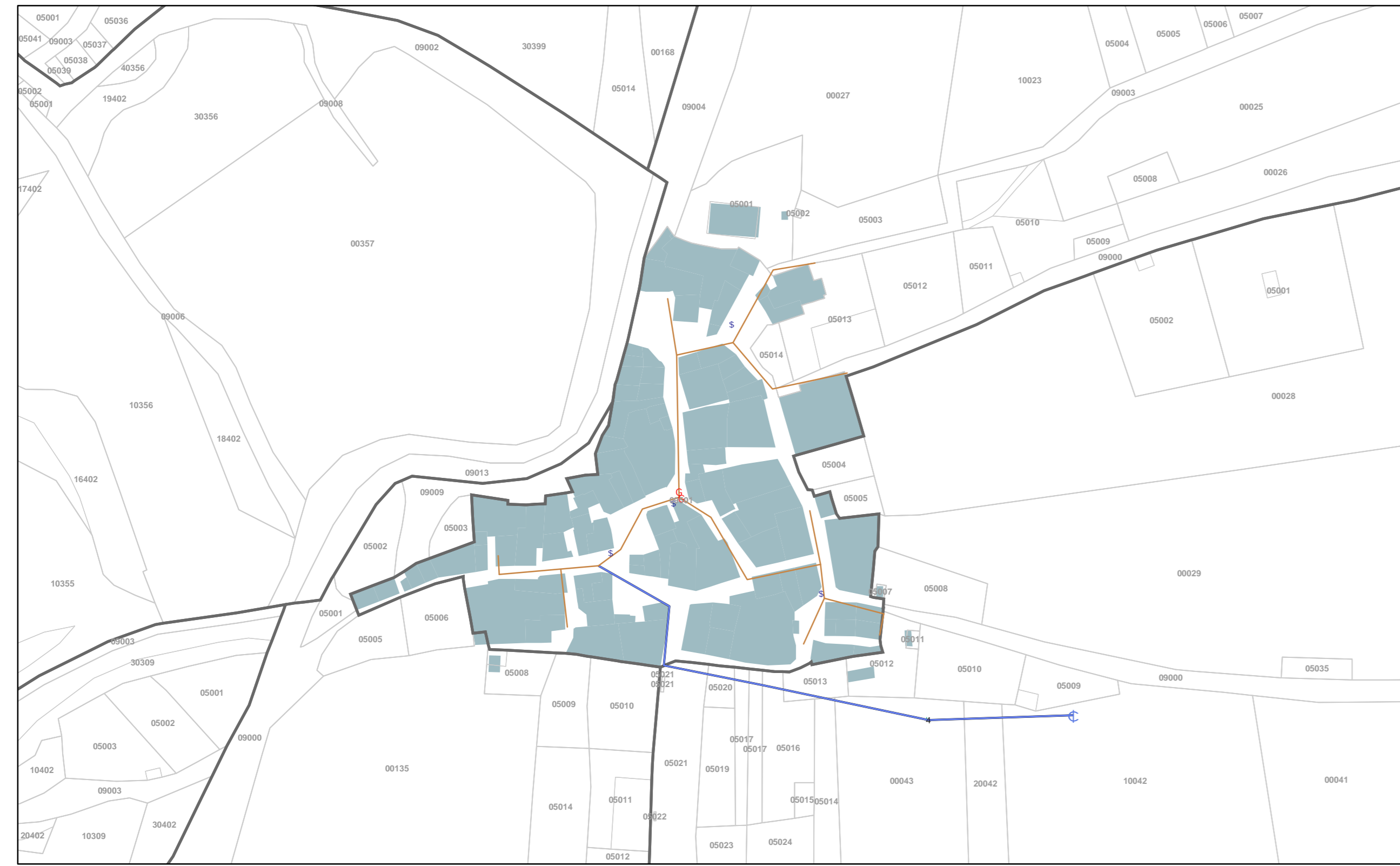
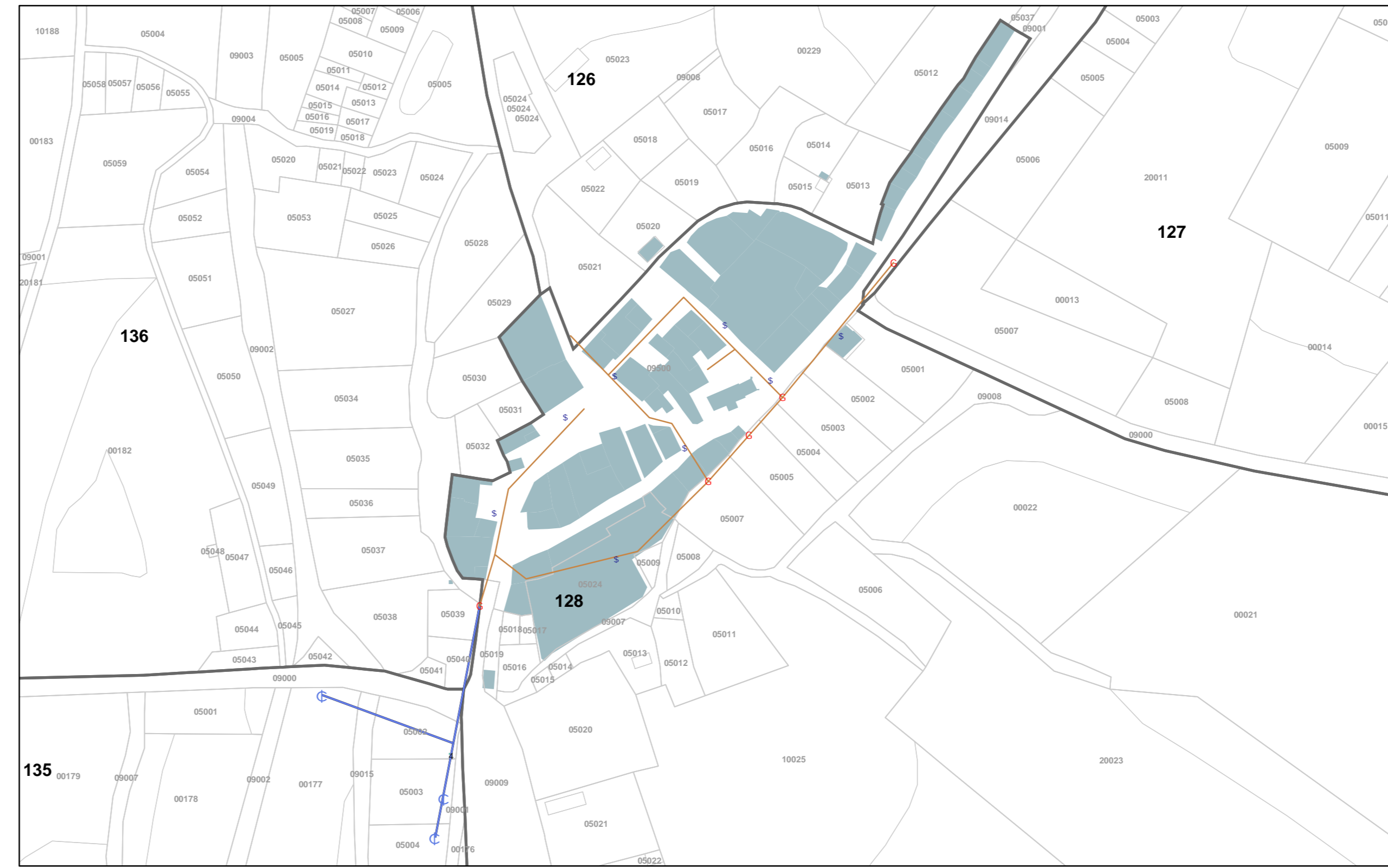


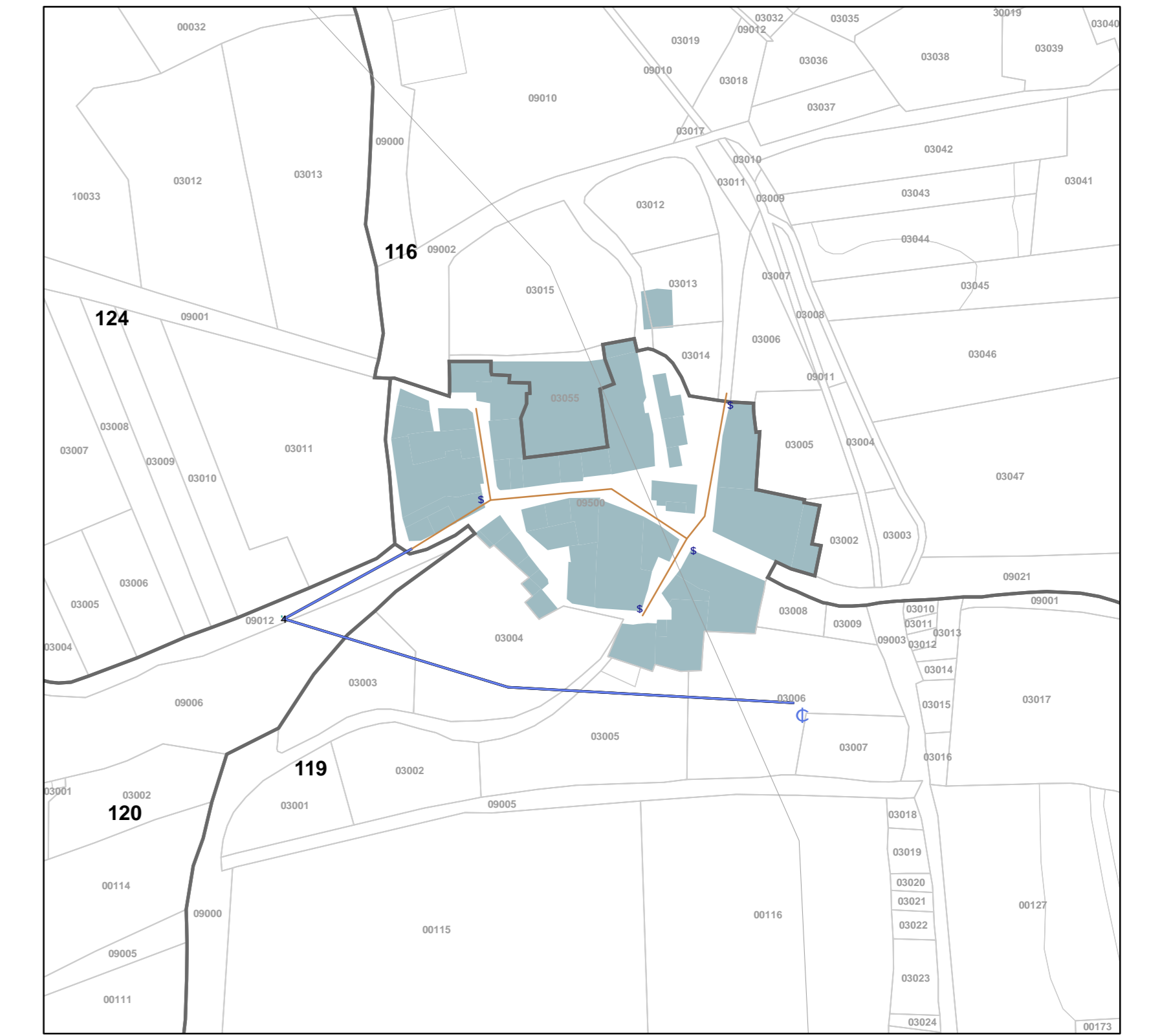
COBERTELADA



BALLUNCAR



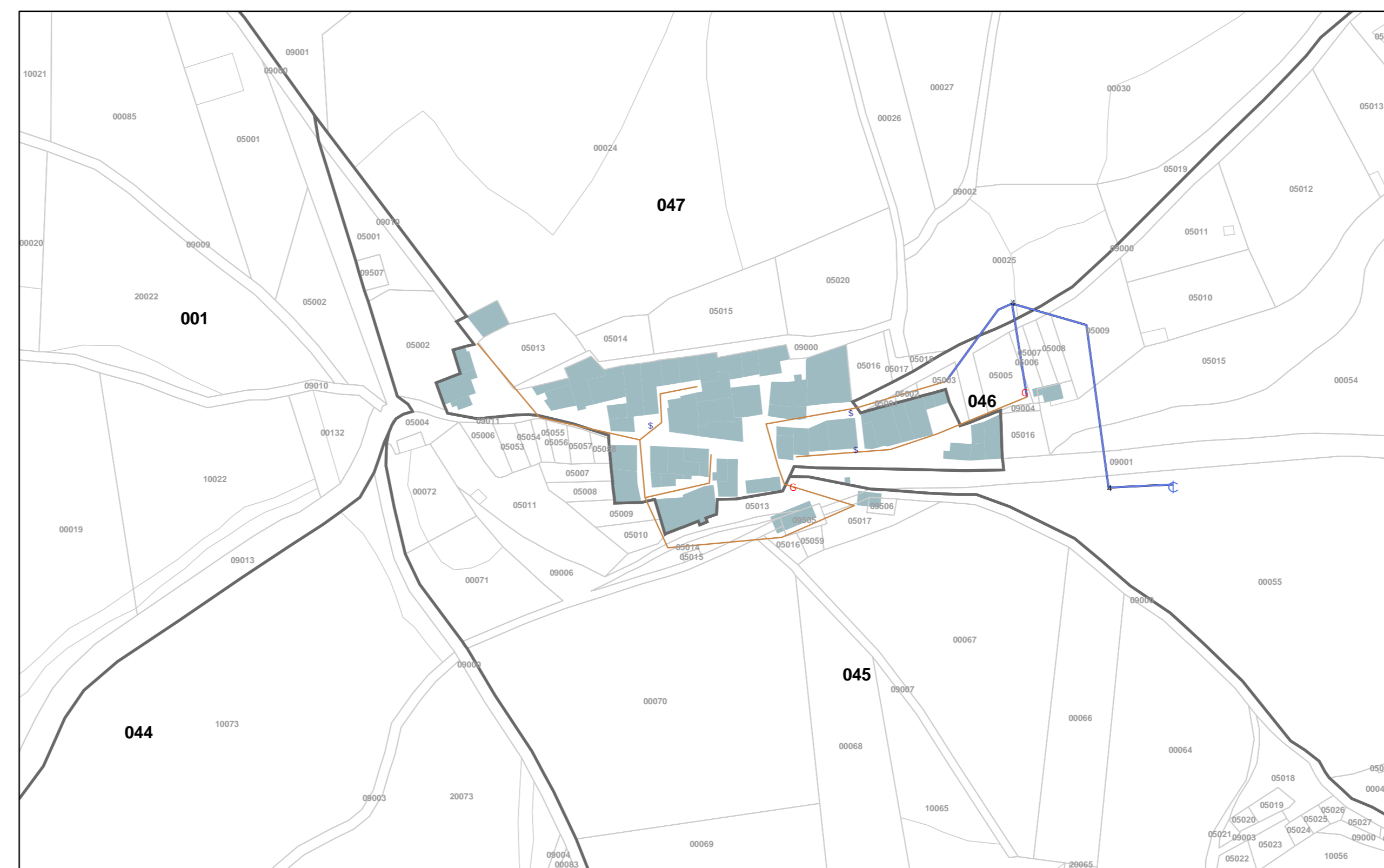
ALMANTIGA



COVARRUBIAS



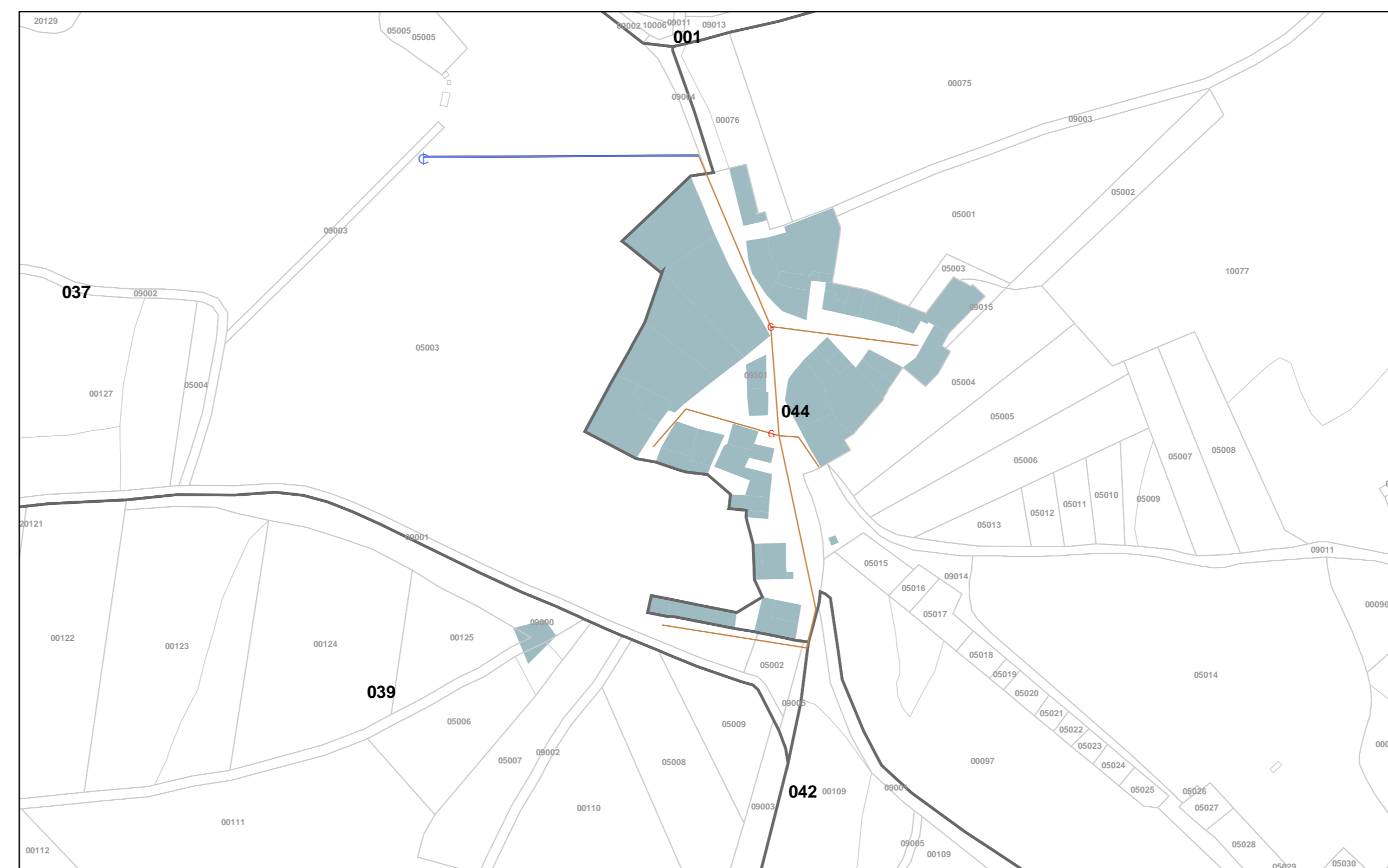
FUENTELCARRO



LODARES DEL MONTE



TEJERIZAS



**INFRAESTRUCTURA Y SERVICIOS EN SUELO URBANO:  
ABASTECIMIENTO**

**CARTOGRAFÍA CATASTRAL RÚSTICA**

- 000 POLIGONO
- 1234 PARCELA
- 5678 SUBPARCELA

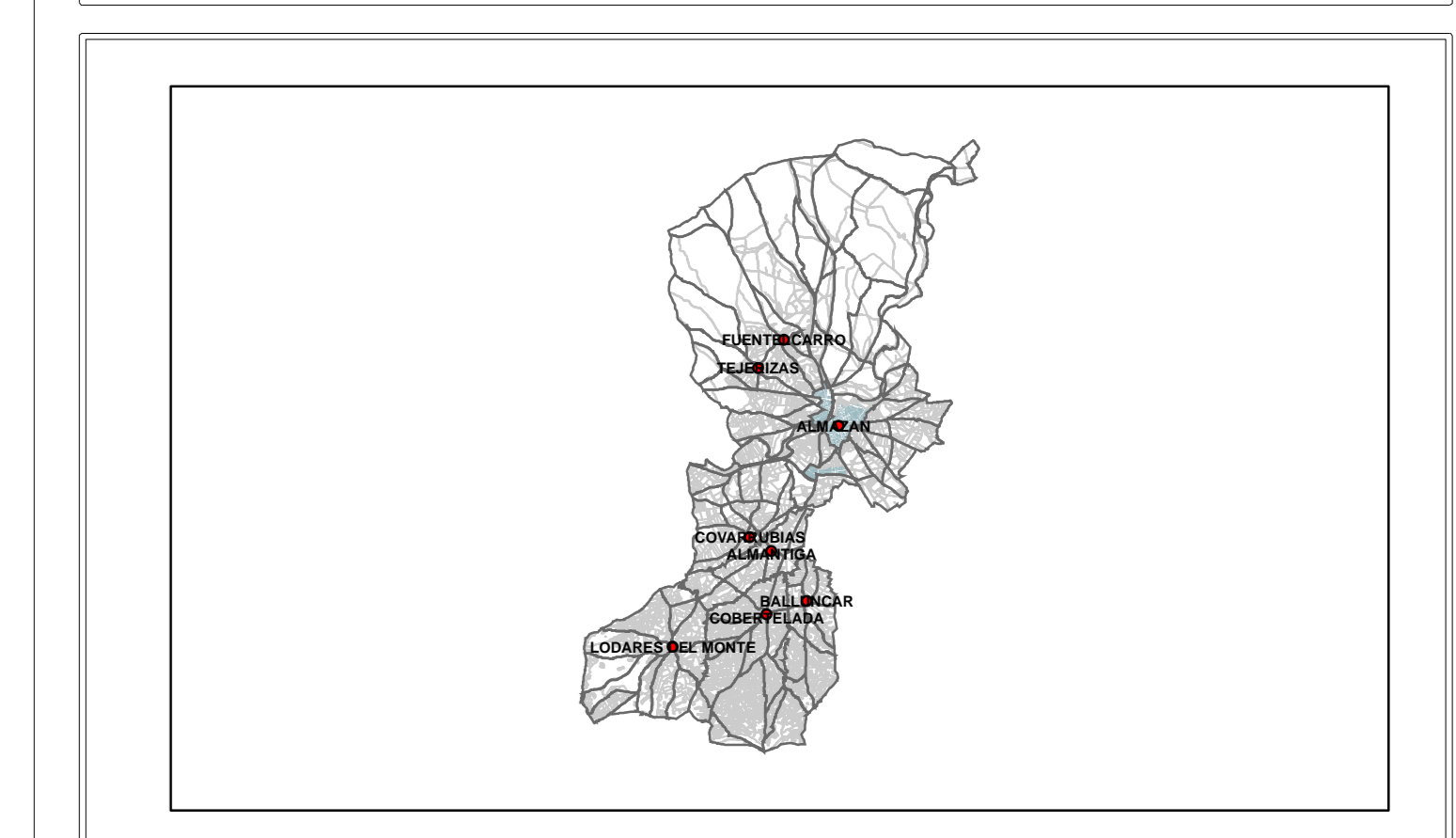
**CARTOGRAFÍA CATASTRAL URBANA**

- PARCELA

**RED DE ABASTECIMIENTO**

- RED DE CONDUCCIÓN
- RED DE DISTRIBUCIÓN
- CAPTACIÓN
- + DEPÓSITO
- + BOCAS DE RIEGO

*FUENTE: EHEL 2000*



**PLAN GENERAL DE ORDENACIÓN URBANA**

**ALMAZÁN**

MUNICIPIO: ALMAZÁN  
NÚCLEO: VARIOS

**DI-PI**  
DOCUMENTACIÓN DE INFORMACIÓN  
PLANOS DE INFORMACIÓN

**PI-4a. 2**

AGOSTO 2005

Escala 1:2.000

0 15 30 60 90 120